



Świętokrzyskie

INSPIRACJE





Świętokrzyskie

INSPIRACJE

Kielce 2015

Województwo Świętokrzyskie



Symbole

Herb Świętokrzyskiego nawiązuje do historycznej tradycji regionu oraz heraldyki z czasów I Rzeczypospolitej. Ma postać renesansowej, trójdzielnej tarczy, zaokrąglonej od podstawy. W skład herbu wchodzi krzyż łysogórskich benedyktynów (zwany też karawaką lub krzyżem bizantyjskim) oraz herby województw Sandomierskiego i Krakowskiego z okresu Rzeczypospolitej Szlacheckiej.

Logo turystyczne

Czarownica, wystylizowana pierwsza litera nazwy regionu. W łysogórskiej tradycji ludowej postać czarownicy zaczęła kształtować się pod wpływem legend o pogańskiej przeszłości Łysej Góry (zwanej też Świętym Krzyżem lub Łyścem), na której odbywały się wedle podań, znane w Polsce całej, sabaty czarownic.





Klasztor Misjonarzy Oblatów Maryi Niepokalanej
Sanktuarium Relikwii Drzewa Krzyża Świętego

Świętokrzyskie

- To jeden z 16 polskich regionów. Swoją nazwę wzięło od najstarszych gór w Europie – Gór Świętokrzyskich. Ich drugi co do wielkości szczyt (597m n.p.m.) nosi nazwę Święty Krzyż (Łysa Góra lub Łysiec).
- To Polska w miniaturze. Region dzieli się na dwa subregiony – uprzemysłowiony (wyżynny) subregion kielecki w północnej części województwa wraz z Górą Świętokrzyskimi oraz subregion jędrzejowsko-sandomierski na południowym wschodzie, obejmujący teren Ponidzia o bardzo żyznych glebach, zasobnych w doskonałe siarkowo-bromkowe wody lecznicze, gdzie rozwija się sadownictwo i rolnictwo ekologiczne oraz turystyka uzdrowiskowa. Naturalnymi granicami regionu są rzeki: Wisła i Pilica.
- Jego powierzchnia to ok 11,7 tys. km² (1/4 powierzchni Holandii lub 1/2 Słowenii). Populacja liczy ok. 1,3 mln osób (ok. 3% liczby mieszkańców Polski, co stanowi 2/3 ludności Słowenii). Gęstość zaludnienia stanowi 108 os/km².
- Dzieli się administracyjnie na 13 powiatów, 1 miasto na prawach powiatu (miasto Kielce) oraz 102 gminy.
- Stolicą regionu jest jedno z najpiękniej położonych w Polsce miast - miasto Kielce – ze złotą koroną i literami CK (co oznacza: „Civitas Kielce” czyli „miasto Kielce”, lub „Civitas Kielcensis”, czyli „społeczność Kielc”) w herbie. Powierzchnia Kielc to 109,45 km², a populacja liczy blisko 200 tys. mieszkańców. To jedyne miasto w Europie, które w swoich granicach posiada 5 rezerwatów przyrody.
- Świętokrzyskie graniczy z województwami: mazowieckim, łódzkim, małopolskim, śląskim, podkarpackim i lubelskim, a wraz z warmińsko-mazurskim, podlaskim, podkarpackim i lubelskim tworzy makroregion – Polska Wschodnia.
- Świętokrzyskie to łagodne grzbiety górskie, potężne lasy, wspaniałe pomniki architektury, ślady aktywności ludzkiej sprzed tysięcy lat, pozostałości XIX-wiecznych zakładów przemysłowych – mekka dla geologów, archeologów, historyków, fanów aktywności i wypoczynku. Doskonałe miejsce do życia i rozwijania biznesu.




Wzgórze Zamkowe w Kielcach

♦ Pałac Biskupów Krakowskich to najlepiej zachowana polska, oryginalna wczesnobarokowa rezydencja pałacowa, z czasów dynastii Wazów. Pałac, ufundowany w latach 1637-1644, należał do biskupów krakowskich. To tu w 1816r. założono pierwszą w Polsce wyższą uczelnię techniczną, która dała początek Akademii Górniczo-Hutniczej w Krakowie. Od 1971r. to siedziba Muzeum Narodowego w Kielcach ze: wspianą galerią malarstwa

polskiego z płótnami m.in. Kossaka, Brandta, Chetmońskiego i Malczewskiego, Sanktuarium pierwszego marszałka Polski – Józefa Piłsudskiego oraz ogrodem włoskim z XVII-wiecznym układem kwatrowym.

♦ Nad centrum Kielc góruje Wzgórze Zamkowe z wieżami Pałacu Biskupów Krakowskich oraz barokową sylwetką bazyliki katedralnej, w której murach i podziemiach zachowały się fragmenty pierwotomańskiej świątyni z 1171 r.



Królewskie miasto Sandomierz


Natura

- ♦ Świętokrzyskie to region o wyjątkowych walorach przyrodniczych. Należy do najczystszych ekologicznie obszarów Polski.
- ♦ Oprócz Świętokrzyskiego Parku Narodowego istnieje tu 9 parków krajobrazowych, 11 obszarów chronionego krajobrazu, 67 rezerwatów przyrody, w tym 5 rezerwatów w obrębie miejskiego obszaru Kielc oraz rezerwat Puszcza Jodłowa, a ponadto 701 pomników przyrody, np. wyjątkowy dąb szypułkowy o imieniu „Bartek”, 8 zespołów przyrodniczo-

krajobrazowych i 83 użytki ekologiczne.

- ♦ Świętokrzyskie zostało objęte kilkoma międzynarodowymi sieciami ekologicznymi, jak: Econnect, czy europejską siecią Natura 2000.
- ♦ Różnorodność budowy geologicznej, ukształtowania terenu, warunków klimatycznych i hydrologicznych oraz bogactwo szaty roślinnej i świata zwierzęcego spowodowało, że ok. 65% powierzchni regionu objęte jest ochroną prawną (1 miejsce w kraju!).

Jankowa Góra - niezwykle skupiska kwitnącej smółki



Świętokrzyski Park Narodowy – Puszcza Jodłowa

- ♦ Góry Świętokrzyskie to jedno z najciekawszych i najstarszych górotworów w Europie; olbrzymie muzeum geologiczne na „otwartym powietrzu”.
- ♦ W 2011 r. utworzono Świętokrzyski Szlak Archeo-Geologiczny, obrazujący ponad 500 mln lat dziejów geologicznych Europy Centralnej. Szlak obejmuje kilkadziesiąt obiektów i nadal się rozwija.
- ♦ Pierwszy w Polsce JuraPark powstał w Bąkowie w Świętokrzyskim za sprawą ludowej legendy o czarnej stopie... Obecnie działa tu ogromny całoroczny kompleks rozrywkowy, który ma jeszcze 2 parki w Polsce, a niedługo nastąpi wielkie otwarcie pierwszej placówki zagranicznej



Krzemień pasiasty

w Stanach Zjednoczonych Ameryki.

- ♦ Krzemionki to swoista kapsuła czasu. Jeden z najstarszych i najlepiej zachowanych kompleksów kopalń krzemienia pasiastego z okresu neolitu i wczesnego brązu.
- ♦ Krzemień pasiasty, zwany też „kamieniem optymizmu” czy „Świętokrzyskim diamentem” to kamień wyjątkowy, wydobywany tylko w Świętokrzyskim. Wykonaną z niego biżuterię noszą zarówno celebryci – np. Victoria Beckham, jak i przedstawiciele europejskich rodzin królewskich.





- ♦ Jaskinia „Raj” w Chęcinach to najpiękniejsza jaskinia w Polsce, z bogatą, zapierającą dech w piersiach szatą naciekową oraz interaktywną ekspozycją pokazującą życie codzienne człowieka neandertalskiego.
- ♦ Szczególną atrakcją Świętokrzyskiego Szlaku Archeo-Geologicznego jest Centrum Geoedukacji w Kielcach, na terenie rezerwatu „Wietrznia”, w którym można odbyć wirtualną podróż do wnętrza ziemi.
- ♦ Największą sensacją jest kamieniołom w Zachemiu z najstarszymi na świecie śladami tetrapoda – pierwszego znanego człowiekowi czworonoga, który „wyszedł na ląd” 395 mln lat temu - 200 mln lat wcześniej, niż sądzono.
- ♦ Nowopowstałym obiektem jest Europejskie Centrum Edukacji Geologicznej Uniwersytetu Warszawskiego. Jego budynki zasilane są w 90% przez energię ze źródeł naturalnych. Obiekt, jeszcze przed otwarciem wybrano najlepszym budynkiem użyteczności publicznej w Polsce i wyróżniono 5 gwiazdkami w konkursie European Property Awards w Londynie.





Rezerwat Przyrody Biesak-Białogon w Kielcach

Góry Pieprzowe w Sandomierzu



Gołoborza Świętokrzyskie



Kultura i rekreacja

- ♦ Świętokrzyskie szczyli się wspaniałą kulturą, sztuką i tradycjami.
- ♦ Kielce i okoliczne tereny odegrały znaczącą rolę w historii polskiej i światowej fotografii – powstała tu Kielecka Szkoła Krajobrazu, której idee estetyczne do dziś znajdują wielu naśladowców.
- ♦ Miasto Kielce, stolica województwa, jest siedzibą głównych instytucji kultury. To siedziba utytułowanego teatru alternatywnego ECCE HOMO, który od 11 lat organizuje przegląd Teatrów Artystycznych w Kielcach; Teatru Lalki i Aktora „Kubuś” oraz Teatru im. Stefana Żeromskiego w Kielcach. Działa tu również jeden z 3 w Polsce instytucjonalnych teatrów tańca – Kielecki Teatr Tańca.
- ♦ Off Fashion, organizowane w Kielcach od kilkunastu lat to wielkie święto mody. Off Fashion to szeroko otwarte okno na świat dla młodych projektantów. Jego laureaci zdobywają indeksy znanych europejskich artystycznych szkół wyższych fundowane przez Europejskich partnerów oraz możliwość zaprezentowania swoich kolekcji na prestiżowych pokazach mody np. w Brukseli czy w Rzymie.
- ♦ Popkulturową wizytówką Ziemi Świętokrzyskiej jest coroczny koncert „Sabat Czarownic”, inspirowany legendarnymi sabbatami czarownic na Łysej Górze, organizowany w Amfiteatrze na Kadzielnia w Kielcach.



Sabat Czarownic - Amfiteatr Kadzielnia w Kielcach



Pokazy rycerskie na Zamku Krzytopór

- ♦ W Świętokrzyskim w czasie licznych turniejów i pokazów rycerskich lub rekonstrukcji historycznych można usłyszeć i zobaczyć duchy przeszłości, kryjące się w ruinach zamków, dworów, fortalicji czy też w prastarej puszczy jodłowej, zroszonej krwią dzielnych partyzantów z czasów II wojny światowej.
- ♦ U stóp Łyśca, w miejscowości Huta Szklana znajduje się interaktywny skansen archeologiczny obrazujący życie codzienne i pracę ludzi w Górach Świętokrzyskich z okresu XII – XIV w.
- ♦ Dymarki Świętokrzyskie – coroczny festyn archeologiczny, organizowany w Centrum Kulturowo – Archeologicznym w Nowej Stupi, przypomina o tym, że 2000 lat temu w Górach Świętokrzyskich funkcjonował największy w Europie środkowo-wschodniej okręg hutniczy (blisko 6000 pieców dymarskich). Dymarki przybliżają zwiedzającym wszystkie elementy cyklu produkcyjnego żelaza. Podczas imprezy plenerowej odbywają się też prezentacje innych rzemiosł i rękodzieła z początków naszej ery oraz pokazy grup rekonstrukcyjnych – m.in. legionów rzymskich.



Dymarki Świętokrzyskie w Nowej Słupi

Piec dymarkowy



Rekonstrukcje historyczne na Dymarkach Świętokrzyskich



Mecz piłki ręcznej – Mistrzowie Polski Vive Tauron Kielce




Mecz Effectora Kielce



Kolporter Arena w Kielcach

- ♦ Świętokrzyskie kojarzy się przede wszystkim z górami, ale na terenie województwa znajdują się także duże zbiorniki wodne, głównie powstałe jako retencyjne. Jest ich ok. 20, o powierzchni od 1 do ponad 400 ha. W okresie letnim na brzegach zalewów w Chańczy, Sielpi, Cedzynie, Borkowie i prawie wszystkich innych istnieją zagospodarowane kąpieliska, przystanie dla żaglówek, kajaków i motorówek.
- ♦ Rzeka Nida licząca 151,2 km, zachowała swój pierwotny charakter z meandrami, starorzeczami i rozlewiskami. Jest dostępna dla kajakarzy na całej swej długości. W końcowym odcinku rzeki, w Chrobrzu, znajduje się nowoczesna przystań kajakowa z polem biwakowym.



Przystań w Borkowie



Regaty na Zalewie Cedzyna



Świętokrzyskie krajobrazy



Zabytki

♦ Region świętokrzyski jest jednym z najwcześniej zasiedlonych obszarów Polski. Już w VIII wieku znajdowały się tu ośrodki władzy państwowej i początki chrześcijaństwa, a wiele śladów zachowało się do dziś. To także lokalizacja wielu ośrodków kultury pogańskiej, jak pozostałości grodzisk, kopców i rytualnych kręgów.

♦ Wiślica to prawdopodobnie kolebka chrześcijaństwa na ziemiach polskich. Pod posadzką Bazyliki znajdują się relikty 2 romańskich świątyń z XII w. oraz słynna posadzka, tzw. Płyta Orantów, datowana na 1170 r. W 1347 r. w Wiślicy ogłoszono tak zwane Statuty Wiślickie – pierwszą kodyfikację prawa w Polsce.

Płyta Orantów



Bazylika kolegiacka Narodzenia Najświętszej Marii Panny w Wiślicy.
Sanktuarium Matki Bożej Wiślickiej, zwanej Madonną Łokietkową z 1300 r.

- ♦ Bazylika Mniejsza i Klasztor Misjonarzy Oblatów Maryi Niepokalanej na Łysej Górze, zwanej Świętym Krzyżem. Tu były przechowywane Kazania Świętokrzyskie – najstarszy zabytek piśmiennictwa polskiego z XII/XIV w.
- ♦ Święty Krzyż to także Sanktuarium Relikwii Drzewa Krzyża Świętego o ponad 1000-letniej historii. Złoty relikwiarz w formie krzyża bizantyjskiego, został

przywieziony na Łysą Górę w 1270 r. przez króla Węgier Stefana V, znajduje się w przepięknej kaplicy Oleśnickich. Krzyż bizantyjski występuje w godłach Węgier i Słowacji, znajduje się też w herbie Województwa Świętokrzyskiego.

- ♦ Bazylika Mniejsza pw. Trójcy Świętej na Świętym Krzyżu odzyskała niedawno wieżę, którą wysadziły wycofujące się wojska austriackie w 1914 r.

Kaplica Świętego Krzyża, zwana też Kaplicą Oleśnickich



Sanktuarium Drzewa Krzyża Świętego – widok przez barokową bramę wschodnią



Archioopactwo Cysterskie w Jedrzejowie



Opactwo Cysterskie w Koprzywnicy



Opactwo Cysterskie w Wąchocku

- ♦ Świętokrzyski odcinek Europejskiego Szlaku Cystersów tworzą opactwa w Jedrzejowie, Koprzywnicy i Wąchocku. Są to wyjątkowo cenne romańskie budowle z początków architektury sakralnej w Polsce.
- ♦ Najstarszy z nich to powstały w 1149r. klasztor w Jedrzejowie wraz z przybyciem zakonników z francuskiego opactwa cysterskiego Morimond w Burgundii.
- ♦ Opactwo cystersów w Koprzywnicy ufundowane w I poł. XIII w. zostało gruntownie przebudowane w wieku XVIII. Pozostały w części klasztornej romańskie: kapitułarz, karcer, przejście do ogrodu i fraternia.
- ♦ W Wąchocku natomiast w latach 1218-1239 powstało opactwo, z którego pozostał oryginalny, romański kapitułarz i fraternia oraz wczesnogotycki refektarz. W krużgankach znajduje się krypta grobowa mjr. Jana Piwnika „Ponurego” - dowódcy partyzancki Świętokrzyskich Zgrupowań Armii Krajowej.
- ♦ Wszystkie budowle cysterskie powstawały wg jednego schematu. Kościoły w Wąchocku i Koprzywnicy łączy podpis architekta – brata Simona, który w 1217r. wybudował kościół i klasztor w Casamari we Włoszech.



Zamek Królewski w Chęcinach

- ♦ Gotycki zamek w Chęcinach był cenioną warownią, powstałą w celu ochrony Małopolski przed najazdami z północy. Często odbywały się tu zjazdy rycerstwa i tu w obawie przed Krzyżakami zdeponowano skarbiec archidiecezji gnieźnieńskiej. Tutaj również Władysław Łokietek wyruszający w 1331 r. na bitwę pod Płowcami wezwał najwyższych dostojników i urzędników państwowych na pierwszy „zjazd ziem polskich” - wydarzenie to uważane jest za początek przyszłych sejmów. Leżące u stóp Góry Zamkowej miasto zachowało średniowieczny układ urbanistyczny.
- ♦ Wzniesiony w 2 poł. XIV w. nad rozlewiskiem Czarnej Staszowskiej obronny zameczek rycerski to dzisiejszy Pałac w Kurozwękach – luksusowy hotel z restauracją oraz centrum konferencyjne. Ośrodek oferuje też inne rozrywki np. zwierzyniec ze stadem 80 bizonów, strusi, świnek wietnamskich, osiołków, lam, dzików itp. Latem poszukiwacze przygód mogą się wyprawić na poszukiwania drogi w labiryncie z kukurydzy.
- ♦ Świątokrzyskie charakteryzują silne związki z kulturą żydowską. Przed II wojną światową ten region usiany był licznymi ośrodkami żydowskimi – świątokrzyskimi sztetlami. Z myślą o tych tradycjach powstał Ośrodek Edukacyjno-Muzealny w Chmielniku „Świątokrzyski Sztetl”. To jedyny tego typu obiekt na świecie. Do jego budowy zużyto ponad 5 ton specjalnego szkła. Ośrodek może się poszczycić wspaniałą szklaną bimą. W Chmielniku organizowana jest cykliczna impreza pt. „Spotkania z kulturą Żydowską”.
- ♦ W Muzeum im. Przypkowskich w Jędrzejowie znajduje się trzecia na świecie (po Oxfordzie i Chicago) kolekcja klepsydr, zegarów i przyrządów astronomicznych. Muzeum posiada też starodruki m.in. „De revolutionibus orbitum coelestium” Mikołaja Kopernika z 1566 r. oraz egzemplarze dzieł z autografami Heweliusza, Kartezjusza, Huyghensa.

- ♦ Królewskie miasto Sandomierz - ilość zabytków i miejsc godnych odwiedzenia w Sandomierzu jest imponująca – ponad 120 zabytków architektury z różnych epok – ratusz z wieżą zegarową, mury miejskie z Bramą Opatowską, kamieniczki na rynku i sam rynek, Furta Dominikańska zwana „Uchem igielnym”, zamek kazimierzowski - obecnie Muzeum Okręgowe, kolegiata pw. Narodzenia NMP, Dom Długosza, Collegium Gostomianum, kościół św. Jakuba, kościół św. Pawła, spichlerz nad Wisłą, podziemna trasa wycieczkowa, wąwóz św. Jadwigi, wąwóz „Piszczele”, rezerwat Góry Pieprzowe itd.
- ♦ W miejscowości Ujazd na południe od Opatowa wznoszą się mury XVII-

wiecznego, wybudowanego przez wojewodę sandomierskiego Krzysztofa Ossolińskiego „palazzo in fortezza”, zwanego Krzyżtoporem – nazwa ta łączyła imię fundatora z herbem rodziny Ossolińskich. Ogromna budowla była przed powstaniem Wersalu największą rezydencją magnacką w Europie. Zbudowano ją na planie swoistego kalendarza: miała tyle baszt – ile kwartałów, 12 dużych sal – jak 12 miesięcy, 52 pokoje – tyle co tygodni w roku oraz 365 okien – tyle co dni w roku. Przepych w „Świątokrzyskim Wersalu” był niespotykany - strop sali balowej stanowiło akwarium z tropikalnymi rybami, a w stajniach konie jedząc z marmurowych koryt przeglądały się w kryształowych zwierciadłach.

Zamek Królewski w Sandomierzu



Renesansowy ratusz na rynku w Sandomierzu



Pałac Henryka Sienkiewicza w Oblęgorku

♦ Ziemia Świętokrzyska zrodziła i gościła wielu znamienitych Polaków – polityków, i twórców, w tym pisarzy i poetów. Z regionem związani są: Mikołaj Rej – ojciec literatury polskiej, autor słynnego powiedzenia: „*A niechaj narody wždy postronni znają, iż Polacy nie gęsi, i swój język mają.*”; noblista Henryk Sienkiewicz – autor m.in. „*Quo Vadis*” i „*Trylogii*”; Stefan Żeromski; Witold Gombrowicz;

Wincenty Kadłubek; Jan Długosz, Leopold Staff; Adolf Dygasiński; Gustaw Herling-Grudziński. Dzięki temu mógł powstać Świętokrzyski Szlak Literacki. Trasa obejmuje miejscowości: Skarżysko Kamienna – Suchedniów – Oblęgorek – Strawczyn – Kielce – Domaszewice – Leszczyny – Ciekoty – Święta Katarzyna – Bieliny. Długość szlaku wynosi 120 km.



Dworek Mikołaja Reja w Nagłowicach



Muzeum Przyrody i Techniki w Starachowicach

Zabytkowy Zakład Hutniczy w Maleńcu



- ♦ Północna część regionu ma charakter przemysłowy. To te tereny wybrał Stanisław Staszic (polski działacz oświeceniowy), aby na pocz. XIX wieku stworzyć tu Staropolski Okręg Przemysłowy. Powstały tu zakłady przemysłu hutniczego – huty, walcownie i osiedla robotnicze.
- ♦ W miejscowościach Samsonów, Kuźniaki, Skarżysko-Kamienna czy Nietulisko istnieją ruiny dawnych zakładów – hut, walcowni, wielkich pieców hutniczych, ujęć wody, zapór itp.
- ♦ Muzeum Przyrody i Techniki „Ekomuzeum” im. Jana Pazdura w Starachowicach – placówka mieści się na terenie dawnej huty – zakładu wielkopiecowego z 1841 r., w skład której wchodzi budynek dawnej maszynowni oraz hali lejniczej. Pomiędzy nimi znajdował się zespół trzech wielkich pieców, rozebrany na początku XX wieku. Jest to najlepiej zachowany kompleks zakładów hutnictwa żelaza w Europie.
- ♦ Olbrzymie metalowe koło wodne (8,5 m średnicy), napędzające zespół walcowni w Sielpi Wielkiej stanowi ewenement na skalę europejską. Podobnie jak zespół walcowni i gwoździarni z 1794 r. w miejscowości Maleniec, który działał nieprzerwanie (na zabytkowych maszynach!) aż do 1961 r. Latem 1787 r. zwiedził go sam król Polski – Stanisław August Poniatowski. Co roku w lipcu odbywa się tu festiwal technologiczno-turystyczny „Kuźnice Koneckie”, podczas którego te zabytkowe urządzenia i maszyny ponownie są wprawiane w ruch.

Gospodarka

- Duży potencjał inwestycyjny – ponad 6 mln m² terenów inwestycyjnych.
- W okresie 2004-2013 świętokrzyską gospodarkę wsparło 900 mln €, środków UE – powstało blisko 4000 miejsc pracy, a ponad 500 firm otrzymało dofinansowanie.
- W okresie 2014-2020 region uzyskał blisko 1,4 mld Euro na kolejne projekty prorozwojowe.
- Duży potencjał kadrowy - blisko 40 000 studentów; 15 uczelni wyższych, w tym Politechnika Świętokrzyska i Uniwersytet

Jana Kochanowskiego w Kielcach, 16 kierunków technicznych.

- Energetyka odnawialna i branża targowo-kongresowa, nowoczesne budownictwo, przemysł metalowo-odlewniczy, turystyka zdrowotna i prozdrowotna oraz rolnictwo i przetwórstwo spożywcze – to najbardziej perspektywiczne gałęzie świętokrzyskiej gospodarki. Dodatkowo wspierane będą technologie informacyjno-komunikacyjne.

Nowoczesne laboratoria badawcze



Politechnika Świętokrzyska



Uniwersytet Jana Kochanowskiego



Panorama miasta Kielce

Kielce – gospodarcze centrum Województwa Świętokrzyskiego:

- ♦ Miasto posiada dobrze rozwiniętą infrastrukturę komunikacyjną, naukowo-technologiczną i kongresową oraz duży potencjał inwestycyjny i doświadczone zaplecze kadrowe
- ♦ Profile gospodarcze Kielc to sektory: targowy, budowlany, metalowo-maszynowy, outsourcing procesów biznesowych oraz zdrowotny.
- ♦ W mieście dobrze rozwinięty jest sektor usług, Galeria „Echo” to jeden z największych obiektów handlowo-usługowych w kraju.



- ♦ Świętokrzyskie posiada ponad 225-letnie tradycje przemysłowe z czasów Staropolskiego Okręgu Przemysłowego. Kontynuatorem tych tradycji był powołany w okresie międzywojennym Centralny Okręg Przemysłowy. Rozwijał się tu przemysł: metalurgiczny, środków transportu, maszyn, materiałów budowlanych, ceramiki szlachetnej oraz hutnictwa żelaza.
- ♦ Dzięki bogatym złożom m.in. wapieni, dolomitów, margli, gipsu, siarki, piaskowca region świętokrzyski zajmuje pierwsze miejsce w produkcji materiałów budowlanych w Polsce – ok.43% produkcji wapna i ok.35% produkcji cementu. W okolicach Pińczowa pozyskiwane jest 90 % krajowego wydobycia gipsu i 87% polskiej produkcji spoiw gipsowych i suchych tynków.
- ♦ Świętokrzyskie firmy budowlane należą do najbardziej dynamicznie rozwijających się w kraju.



Jabłka sandomierskie

- ♦ Świętokrzyskie posiada bogate tradycje produkcji rolnej.
- ♦ To jeden z największych w Polsce producentów warzyw gruntowych, tj.: marchwi, buraków, ogórków i pomidorów pod osłonami (3 miejsce).
- ♦ Świętokrzyskie specjalizuje się też w uprawie owoców, tj.: jabłek, gruszek, śliw, wiśni i czereśni. Zajmuje 2 miejsce w Polsce pod względem powierzchni upraw drzew owocowych (36,9 tys. ha). Dodatkowo, województwo posiada znaczące powierzchnie upraw krzewów owocowych, m.in. truskawek (3,7 tys. ha, 2 miejsce w Polsce) czy porzeczek (2,4 tys. ha, 5 miejsce).
- ♦ Dobrze rozwija się tu rolnictwo ekologiczne oraz agroturystyka i turystyka kulinarna. Świętokrzyskie jest członkiem Europejskiej Sieci Dziedzictwa Kulinarnego.
- ♦ Dynamicznie rozwija się sektor przetwórstwa spożywczego.

Ziemia Świętokrzyska od zawsze była inspiracją dla artystów, pisarzy i regionalistów. Charakterystyczne sylwetki Gór Świętokrzyskich, cienie Puszczy Jodłowej, malownicze pasiaki pól na pofałdowanej Wyżynie Kieleckiej, zielone przestrzenie Ponidzia, lessowe skarpy Ziemi Sandomierskiej, doliny Wisły, Pilicy, Kamiennej i Nidy tworzą harmonię barw, kształtów i krajobrazów. Znakomite zabytki i cenne zespoły architektoniczne dopełniają potencjał przyrodniczy regionu.

Świętokrzyskie inspiruje także do zmian. Region znalazł się w krajowej czołówce w Rankingu Inwestycyjnym Województw, które dokonały największego postępu w inwestycjach infrastrukturalnych. Miasta i miasteczka zmieniły swój wizerunek, poprawiła się dostępność komunikacyjna, powstały nowe tereny inwestycyjne, przedsiębiorcy stworzyli miejsca pracy w firmach. Powstały nowe przestrzenie biznesowe w Kieleckim Parku Technologicznym czy Regionalnym Centrum Naukowo-Technologicznym w Podzamczu Chęcińskim, dynamicznie rozwija się Uniwersytet Jana Kochanowskiego oraz Politechnika Świętokrzyska. Targi Kielce są wiodącym organizatorem imprez wystawienniczych w tej części Europy.

Zmienia się także infrastruktura turystyczna, powstają nowoczesne obiekty hotelarskie oraz nowe atrakcje turystyczne. Znaczące miejsce na turystycznej mapie regionu mają JuraPark w Bałtowie, Baseny Mineralne w Solcu-Zdroju, Europejskie Centrum Bajki w Pacanowie czy Świętokrzyski Szlak Archeo-Geologiczny. Miejscowości uzdrowskie Busko-Zdrój oraz Solec-Zdrój przeżywają prawdziwy boom inwestycyjny. Warto odwiedzić Województwo Świętokrzyskie i odkryć własne źródło inspiracji.



ISBN 978-83-938181-4-3

Kielce 2015